



**Паспорт доступности
объекта социальной инфраструктуры (ОСИ)
УЛК 1**

1. Общие сведения об объекте

- 1.1. Наименование (вид) объекта: Учебный корпус.
1.2. Адрес объекта: Новосибирская обл., г. Новосибирск, ул. Ленинградская, дом 113
1.3. Сведения о размещении объекта:
- отдельно стоящее здание, 4-6 этажей, 21217,2 кв.м
- часть здания - этажей (или на этаже), кв.м
- наличие прилегающего земельного участка (да, нет); да
1.4. Год постройки здания: 1933, 1977, последнего капитального ремонта
 текущего 2016 (ежегодно), капитального - сведения об организации, расположенной на объекте
1.6. Название организации (учреждения): федеральное государственное бюджетное образовательное учреждение высшего образования «Новосибирский государственный архитектурно-строительный университет (Сибстрин)», ФГБОУ ВО «НГАСУ (Сибстрин)»
1.7. Юридический адрес организации (учреждения): 630008, Новосибирская обл., г.Новосибирск, ул. Ленинградская, дом 113
1.8. Основание для пользования объектом: оперативное управление
1.9. Форма собственности: государственная
1.10. Территориальная принадлежность: федеральная
1.11. Вышестоящая организация: Министерство образования и науки Российской Федерации
1.12. Адрес вышестоящей организации, другие координаты: 125993, г.Москва ул. Тверская, д.11

2. Характеристика деятельности организации на объекте
(по обслуживанию населения)

- 2.1. Сфера деятельности: образование
2.2. Виды оказываемых услуг: образовательная деятельность
2.3. Форма оказания услуг: на объекте
2.4. Категории обслуживаемого населения по возрасту: (дети, взрослые трудоспособного возраста, пожилые; все возрастные категории)
2.5. Категории обслуживаемых инвалидов: инвалиды, передвигающиеся на коляске, инвалиды с нарушениями опорно-двигательного аппарата; нарушениями зрения, нарушениями слуха, нарушениями умственного развития
2.6. Плановая мощность: посещаемость (количество обслуживаемых в день), вместимость, пропускная способность: 4562 чел/день
2.7. Участие в исполнении ИПР инвалида, ребенка-инвалида (да, нет) нет

3. Состояние доступности объекта

- 3.1 Путь следования к объекту пассажирским транспортом от остановки «ул.Тургенева» (автобус, маршрутное такси)
наличие адаптированного пассажирского транспорта к объекту нет
3.2 Путь к объекту от ближайшей остановки пассажирского транспорта:

- 3.2.1. расстояние до объекта от остановки транспорта 395 м
- 3.2.2. время движения (пешком) от остановки наземного транспорта 5-6_ мин
- 3.2.3. наличие выделенного от проезжей части пешеходного пути (*да, нет*),
- 3.2.4. Перекрестки: нерегулируемые; регулируемые; со звуковой сигнализацией, таймером; нет
- 3.2.5. Информация на пути следования к объекту: *акустическая, тактильная, визуальная*; нет
- 3.2.6. Перепады высоты на пути: *есть, нет* (описать бордюрные камни; ступени уличной лестницы)
Их обустройство для инвалидов на коляске: *да, нет* (предусмотреть нормативные бордюрные пандусы и пандусы на участке перепада рельефа)
- 3.3. Организация доступности объекта для инвалидов – форма обслуживания*

№	Категория инвалидов (вид нарушения)	Вариант организации доступности объекта (формы обслуживания)*
	Все категории инвалидов и МГН	
1	<i>в том числе инвалиды:</i>	
2	передвигающиеся на креслах-колясках	ВНД
3	с нарушениями опорно-двигательного аппарата	ВНД
4	с нарушениями зрения	ВНД
5	с нарушениями слуха	ДУ

* - указывается один из вариантов: «А», «Б», «ДУ», «ВНД»

3.4 Состояние доступности основных структурно-функциональных зон

№	Основные структурно-функциональные зоны	Состояние доступности, в том числе для основных категорий инвалидов**
1	Территория, прилегающая к зданию (участок)	ВНД
2	Вход (входы) в здание	ДУ
3	Путь (пути) движения внутри здания (в т.ч. пути эвакуации)	ВНД
4	Зона целевого назначения здания (целевого посещения объекта)	ВНД
5	Санитарно-гигиенические помещения	ВНД
6	Система информации и связи (на всех зонах)	ВНД
7	Пути движения к объекту (от остановки транспорта)	ВНД

** Указывается: ДП-В - доступно полностью всем; ДП-И (К, О, С, Г, У) – доступно полностью избирательно (указать категории инвалидов); ДЧ-В - доступно частично всем; ДЧ-И (К, О, С, Г, У) – доступно частично избирательно (указать категории инвалидов); ДУ - доступно условно, ВНД – временно недоступно

3.5. Итоговое заключение о состоянии доступности ОСИ: основные структурно-функциональные зоны здания учебного корпуса №1 НГАСУ (Сибстрин) полностью недоступны для всех категорий маломобильных групп населения, в том числе для людей с инвалидностью

4. Управленческое решение

4.1. Рекомендации по адаптации основных структурных элементов объекта

№	Основные структурно-функциональные зоны объекта	Рекомендации по адаптации объекта (вид работы)*
1	Территория, прилегающая к зданию (участок)	ТСР, текущий ремонт
2	Вход (входы) в здание	Капитальный ремонт, текущий ремонт, ТСР
3	Путь (пути) движения внутри здания (в т.ч. пути эвакуации)	Капитальный ремонт
4	Зона целевого назначения здания (целевого посещения объекта)	Капитальный ремонт
5	Санитарно-гигиенические помещения	Капитальный ремонт
6	Система информации на объекте (на всех зонах)	ТСР

*- указывается один из вариантов (видов работ): не нуждается; ремонт (текущий, капитальный); индивидуальное решение с ТСР; технические решения невозможны – организация альтернативной формы обслуживания

4.2. Период проведения работ 2016-2030 г.г.

4.3. Ожидаемый результат (по состоянию доступности) после выполнения работ по адаптации «Разумное приспособление» согласно СП 59.13330.2012

Оценка результата исполнения программы, плана (по состоянию доступности) «Объект частично доступен»

Согласование результата исполнения программы с общественными организациями инвалидов

Новосибирская региональная общественная организация инвалидов колясочников «Центр Независимой Жизни «Финист»

Имеется заключение уполномоченной организации о состоянии доступности объекта _____

(наименование документа и выдавшей его организации, дата), прилагается

4.5. Информация размещена (обновлена) на Карте доступности субъекта РФ дата http://zhit-vmeste.ru/map/

(наименование сайта, портала)

5. Особые отметки


Паспорт сформирован на основании:


1. Анкеты (информации об объекте) от «04» МАРТА 20 16 г.,
2. Акта обследования объекта: № акта — от «29» ФЕВРАЛЯ 20 16 г.
3. Решения Комиссии _____ от « » _____ 20 г.


первый проректор Линовский С.В.
(Должность, Ф.И.О.)

проректор по АХР Григорьев Е.В.
(Должность, Ф.И.О.)

проректор по ЭМ Обозный Д.А.
(Должность, Ф.И.О.)


(Подпись)


(Подпись)


(Подпись)